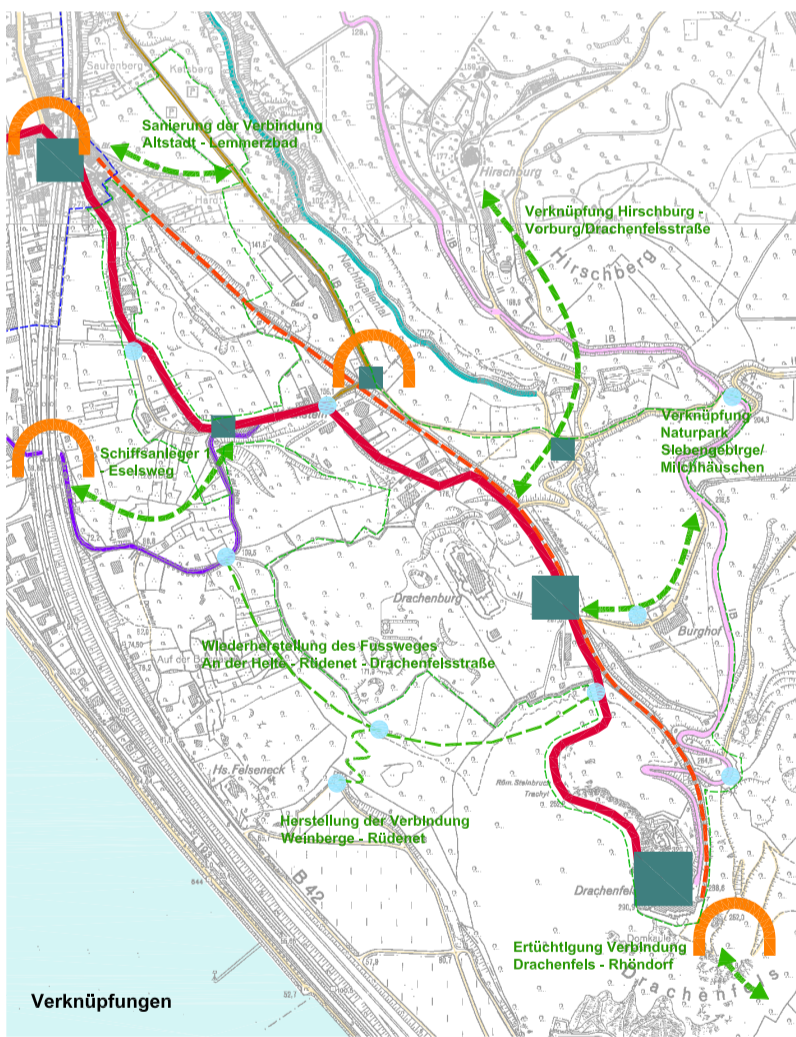
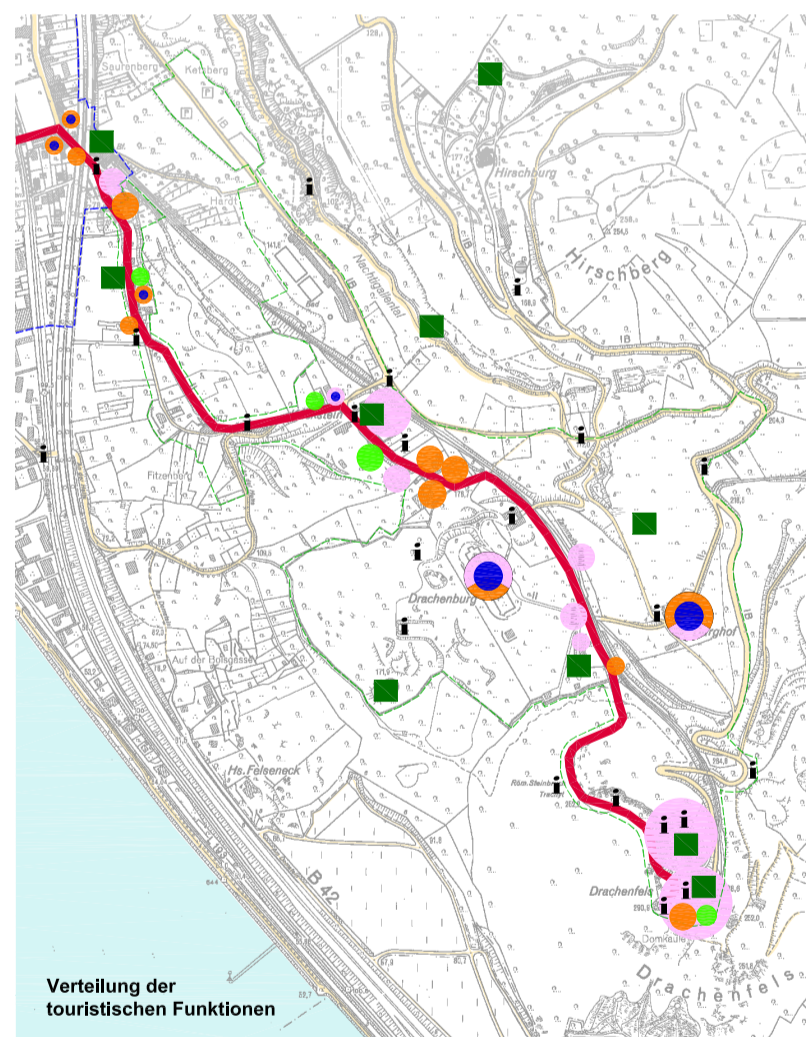


- |  |  |  |   |  |  |
|--|--|--|---|--|--|
|  | Aufwertung, Umgestaltung öffentlicher Raum |  | Aufwertung / Instandsetzung private Grundstücke         |  | Inwertsetzung Park Drachenburg                   |
|  | Aufwertung/Neuanlage Aussengastronomie     |  | (Teil-) Nutzung der Grünfläche (Inszenierung, Picknick) |  | (Temporäre) Öffnung Park Hirschburg für Besucher |
|  | Zugänglichkeit röm. Trachytsteinbruch      |  | Integration Weinbauflächen in touristisches Konzept     |  | Inwertsetzung Nachtigallental                    |




- |  |                   |  |  |  |                                    |
|--|-------------------|--|--|--|------------------------------------|
|  | Kutschenweg       |  | Pflege und Erhalt des technischen Denkmals Zahnradbahn |  | Beispielhafter Standort Wegweiser  |
|  | Oberweingartenweg |  | Neuanlage Nebenwanderweg                               |  | Knoten und Orientierungspunkt      |
|  | An der Helte      |  | Inwertsetzung der Verbindungen                         |  | Gestaltung als Tor zum Drachenfels |
|  | Nachtigallental   |  |  |  |                                    |



- |  |   |  |  |  |   |
|--|---|--|--|--|---|
|  | Attraktivierung touristisches Angebot   |  | Umnutzung Leerstand zu touristischem / kulturellem Angebot |  | Beispielhafte Standorte für Literaturreferenzen                         |
|  | Attraktivierung / Eröffnung Gastronomie |  | Umnutzung Leerstand zu gastronomischem Angebot             |  | Beispielhafte Standorte für Hinweisschilder (Natur, Sagen und Legenden) |
|  | Aufwertung / Neuanlage Souvenirhandel   |  |  |  |   |

- |  |  |
|--|--|
|  | Abgrenzung Vorbereitende Sanierungsuntersuchung Königswinter-Drachenfels |
|  | Abgrenzung Vorbereitende Sanierungsuntersuchung - Bereich Altstadt       |

- |  |                        |
|--|------------------------|
|  | Drachenfelsstraße      |
|  | Haupt-/Nebenwanderwege |



Vorbereitende Sanierungsuntersuchung Königswinter-Drachenfels - Rahmenplan 2015  
Karte Nr. 6  
Handlungsfelder und Ziele

Stadt- und Regionalplanung  
Dr. Paul G. Jansen GmbH  
Bachemer Straße 115, 50831 Köln  
Postfach 410507, 50855 Köln  
Fon 0221.9407210, Fax 0221.9407218  
Info@stadtplanung-djansen.de  
www.stadtplanung-djansen.de