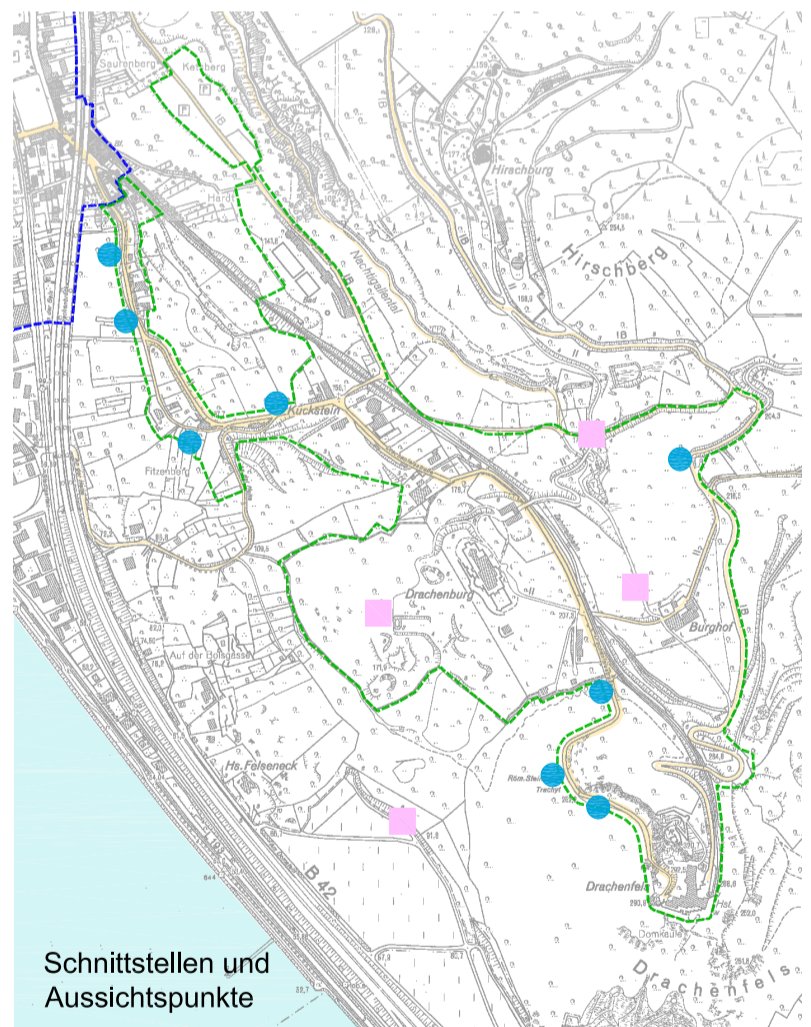
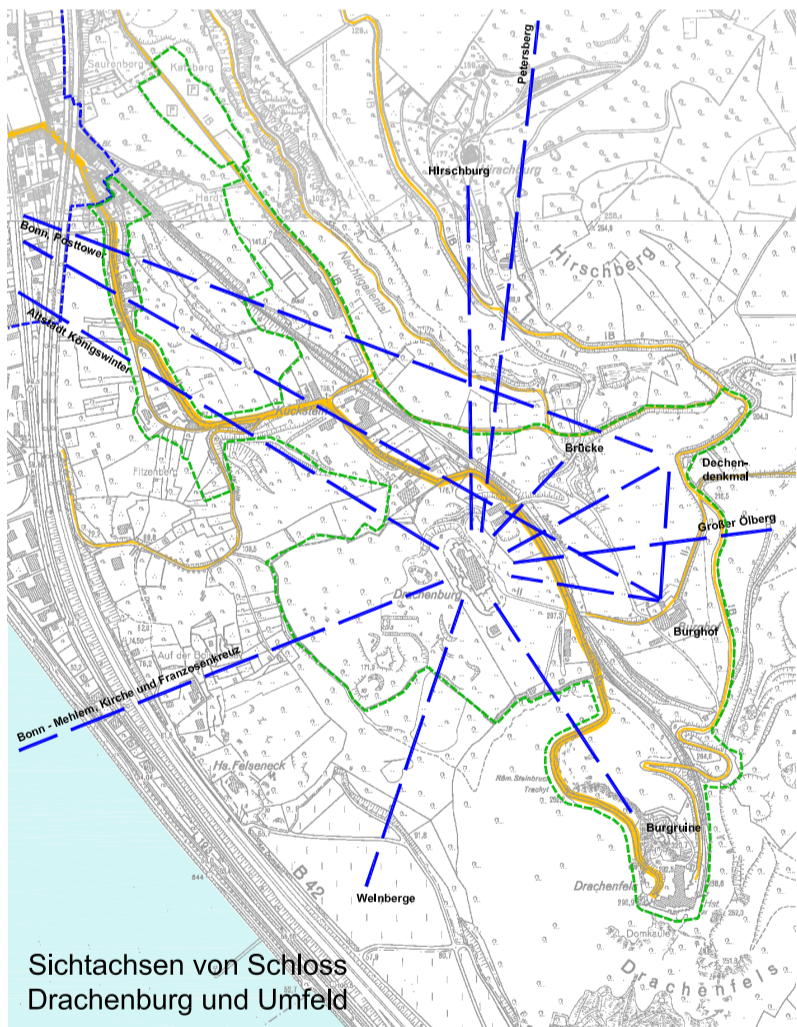
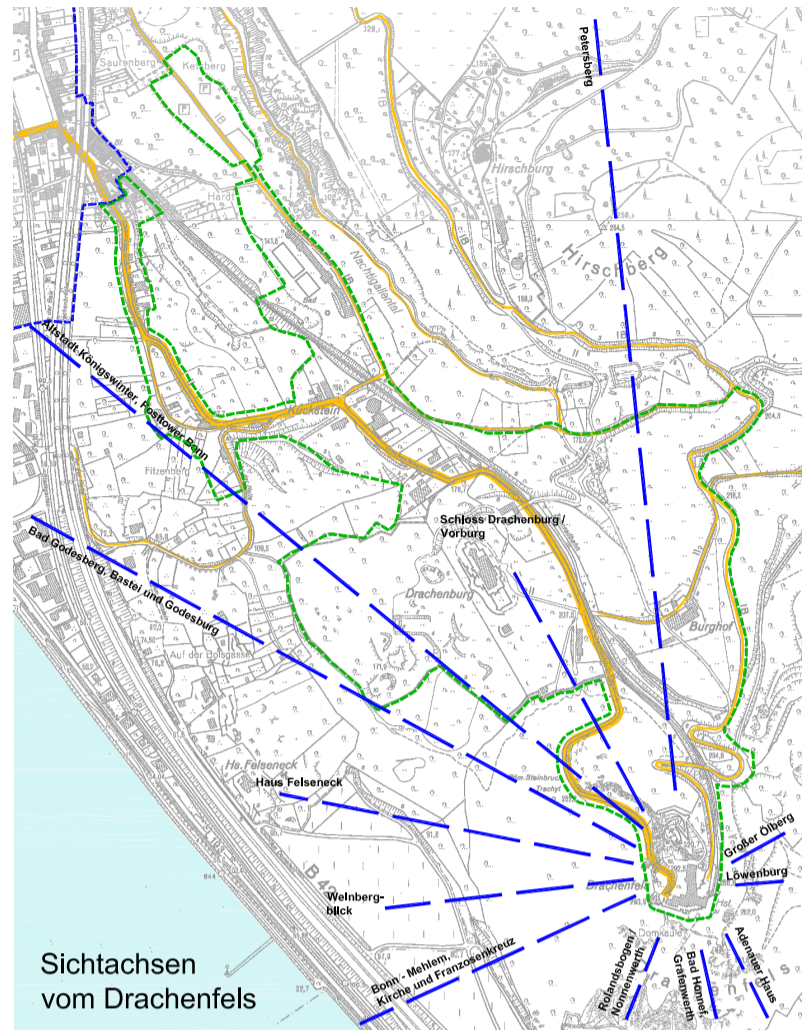



- | | | | | | |
|--|-------------------------------------|--|---------------------------------------|--|---------------|
| | Plateau Burgruine | | Aussichtsplattform Drachenfelsplateau | | Burghof |
| | Landsturmdenkmal Drachenfelsplateau | | Nordturm Schloss Drachenburg | | Dechendenkmal |
| | Bergterrasse | | Venusterrasse Schloss Drachenburg | | |
| | Adenauerterrasse | | Westterrasse Schloss Drachenfels | | |



- Beispielhafter Standort Landmarke an Schnittstelle zwischen Sicht- und Wegebeziehungen bzw. Sicht- und Sichtbeziehungen
- Aufwertung / Neuanlage Aussichtspunkte am Wegesrand

- Abgrenzung Vorbereitende Sanierungsuntersuchung Königswinter-Drachenfels
- Abgrenzung Vorbereitende Sanierungsuntersuchung - Bereich Altstadt
- Wege / Straßen
- Rhein



Vorbereitende Sanierungsuntersuchung
Königswinter-Drachenfels - Rahmenplan 2015
Karte Nr. 5
Ausblicke und Sichtachsen

Stadt- und Regionalplanung
Dr. Paul G. Jansen GmbH
Bachemer Straße 115, 50931 Köln
Postfach 410507, 50865 Köln
Fon 0221.9407210, Fax 0221.9407218
Info@stadtplanung-dj-jansen.de
www.stadtplanung-dj-jansen.de

