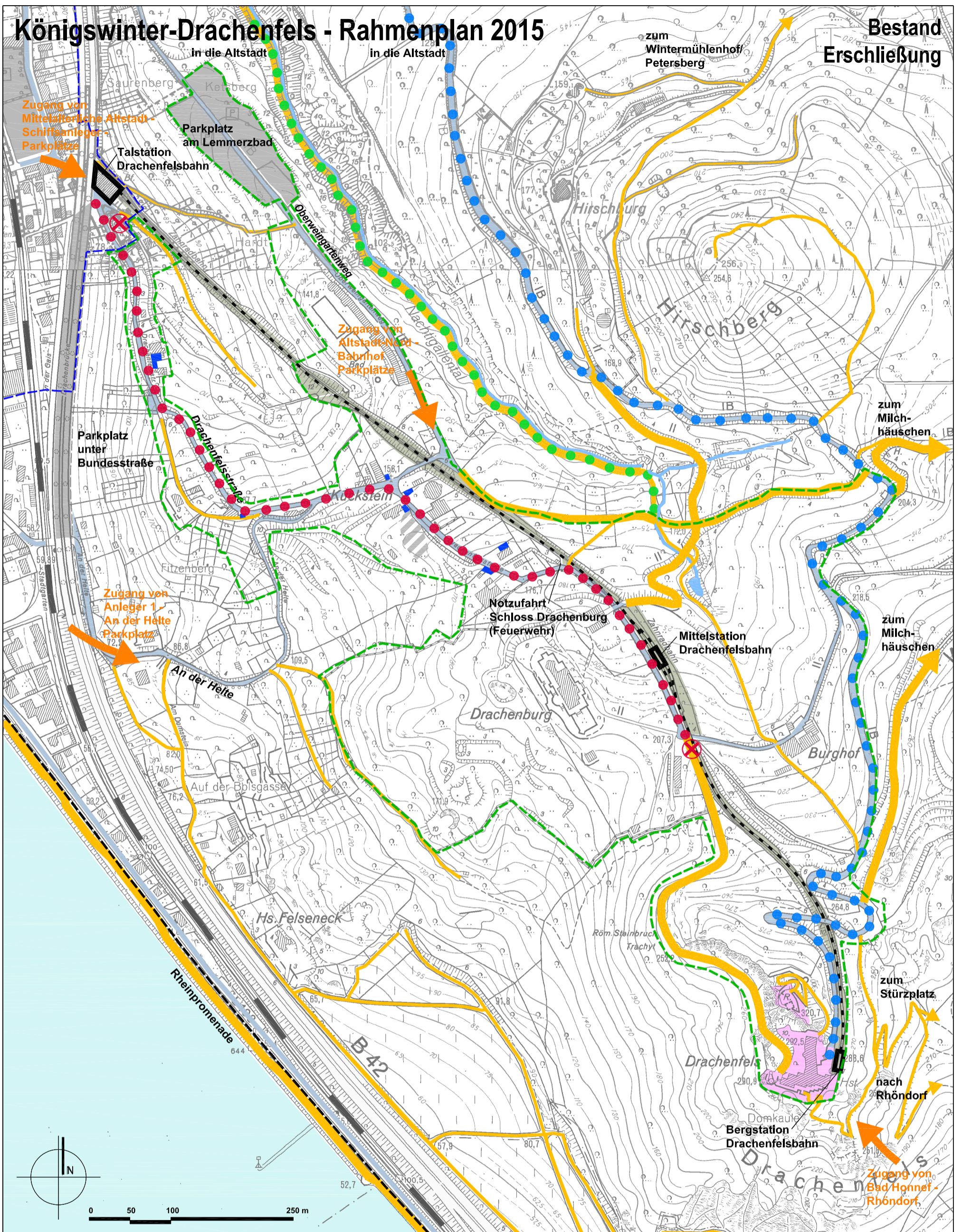




Königswinter-Drachenfels - Rahmenplan 2015

Bestand Erschließung



	Abgrenzung Vorbereitende Sanierungsuntersuchung Königswinter-Drachenfels		Aussichtsplataeus Drachenfels		Deutsche Bahn Bonn-Beuel - Koblenz
	Abgrenzung Vorbereitende Sanierungsuntersuchung - Bereich Altstadt		Hauptwanderwege (wassergebundene Decke)		Stadtbahn Bad Honnef - Slegburg
	Rhein		Nebenvanderwege (wassergebundene Decke)		Drachenfelsbahn
	Bach		Kutschenweg		Trasse Drachenfelsbahn
	B 42		Eselweg		Station Drachenfelsbahn
	Straßen / mit PKW befahrbare Wege		Standorte Esel		
	Parkplatz		Weg durch das Nachtlgallental		
	Private Stellplätze		Hauptzugänge zum Drachenfels		

Vorbereitende Sanierungsuntersuchung Königswinter-Drachenfels - Rahmenplan 2015

Karte Nr. 3
Bestand Erschließung

Stadt- und Regionalplanung
Dr. Paul G. Jansen GmbH
Bachemer Straße 115, 50831 Köln
Postfach 410507, 50855 Köln
Fon 0221.9407210, Fax 0221.9407218
Info@stadtplanung-djansen.de
www.stadtplanung-djansen.de

Köln, Juli 2006