

Königswinter-Altstadt - Rahmenplan 2015

Nutzungskartierung

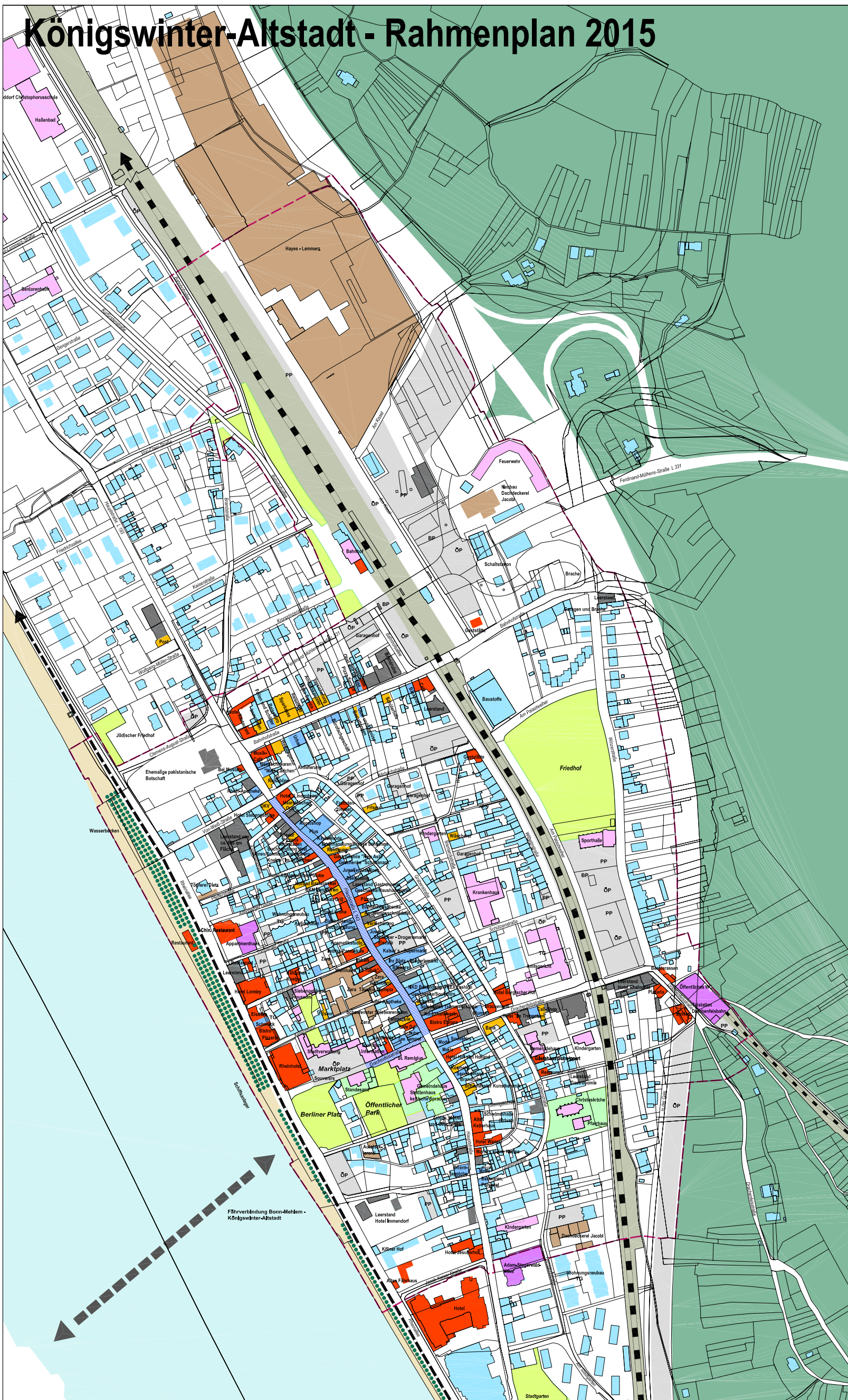
Stand der Erhebung Herbst 2002 / Frühjahr 2003 - Darstellung der vorwiegenden Nutzung im Erdgeschoss

- Einzelhandel
- Gastronomie / Hotel
- Dienstleistung
- Wohnen
- Öffentliche Gebäude
- Sonstige Nutzungen
- Gewerbe
- Leerstand


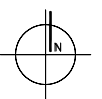
- Parkplatz
- PP Privater Parkplatz
- BP Busparkplatz
- ÖP Öffentlicher Parkplatz
- TG Tiefgarage

- Bahnanlagen
- Deutsche Bahn Bonn-Beuel - Koblenz
- Strassenbahn Bad Honnef - Siegburg
- Drachenfelsbahn
- Fußgängerzone
- Promenade
- Öffentliche Grünflächen
- Halbüffentliche Grünflächen
- Promenadenbäume
- Siebengebirge
- Rhein

- Abgrenzung Bereich Vorbereitende Sanierungsuntersuchung



M. 1 : 2000



Vorbereitende Sanierungsuntersuchung
Königswinter - Altstadt
Rahmenplanung
Karte 2
Nutzungskartierung

Stadt- und Regionalplanung
Dr. Paul G. Jansen GmbH
Bachemer Straße 115, 53831 KÖN
Postfach 410507, 50985 KÖN
Fon 0221.9407210, Fax 0221.9407218
info@stadtplanung-dr-jansen.de
www.stadtplanung-dr-jansen.de

KÖN, Juni 2004