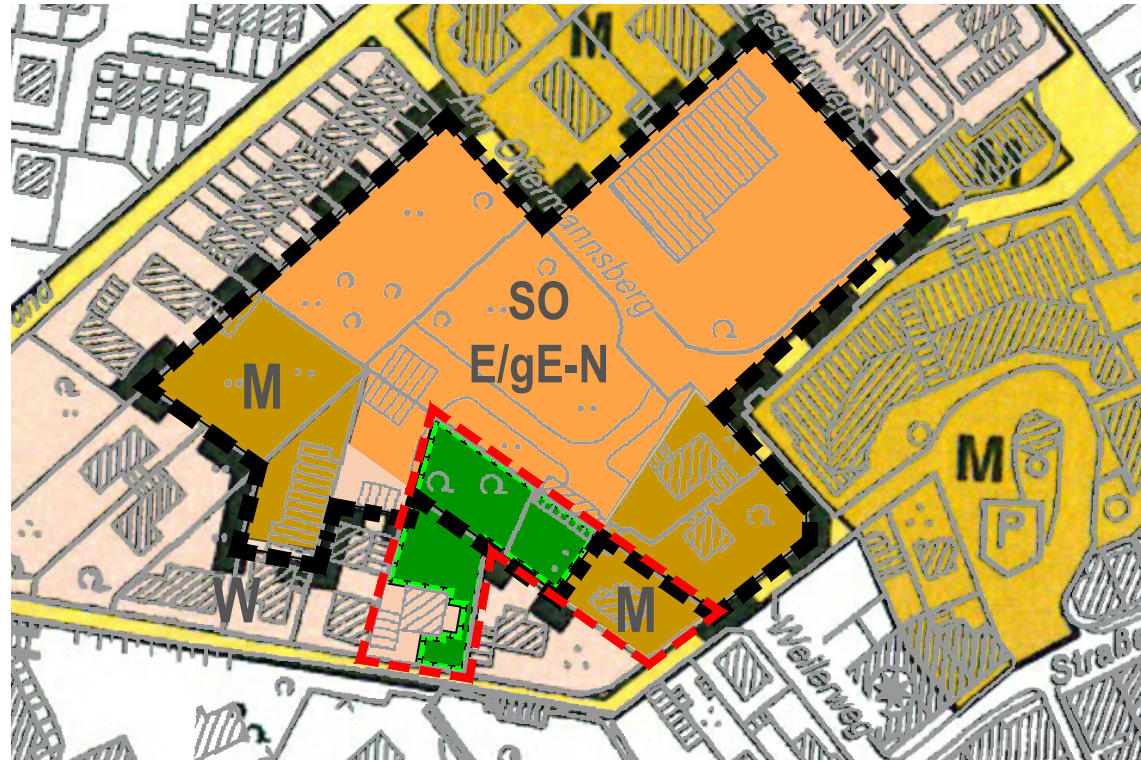



DARSTELLUNGEN DER 17. BERICHTIGUNG "WEILER WEG OST"



ZEICHENERKLÄRUNG

-  Geltungsbereich des Flächennutzungsplananpassung
  -  Wohnbaufläche (W)
  -  Gemischte Baufläche (M)
  -  Grünfläche
  -  Umrandung von Flächen für Maßnahmen zum Schutz, zur Pflege und zur Entwicklung von Natur und Landschaft
- Darstellungen außerhalb der Berichtigung  
(nachrichtlich)
-  Sonstiges Sondergebiet "Einzelhandel und großflächiger Einzelhandel der Nahversorgung"

AUSFERTIGUNG

Dieses ist die 17. Berichtigung des Flächennutzungsplans auf der Grundlage des Satzungsbeschlusses über die 9. Änderung des Bebauungsplans Nr. 60/13 "Weilerweg" im Stadtteil Oberpleis, die der Rat der Stadt Königswinter am 06.03.2017 beschlossen hat.

Königswinter, den \_\_\_\_\_.2017

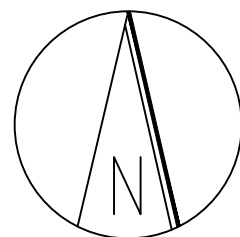
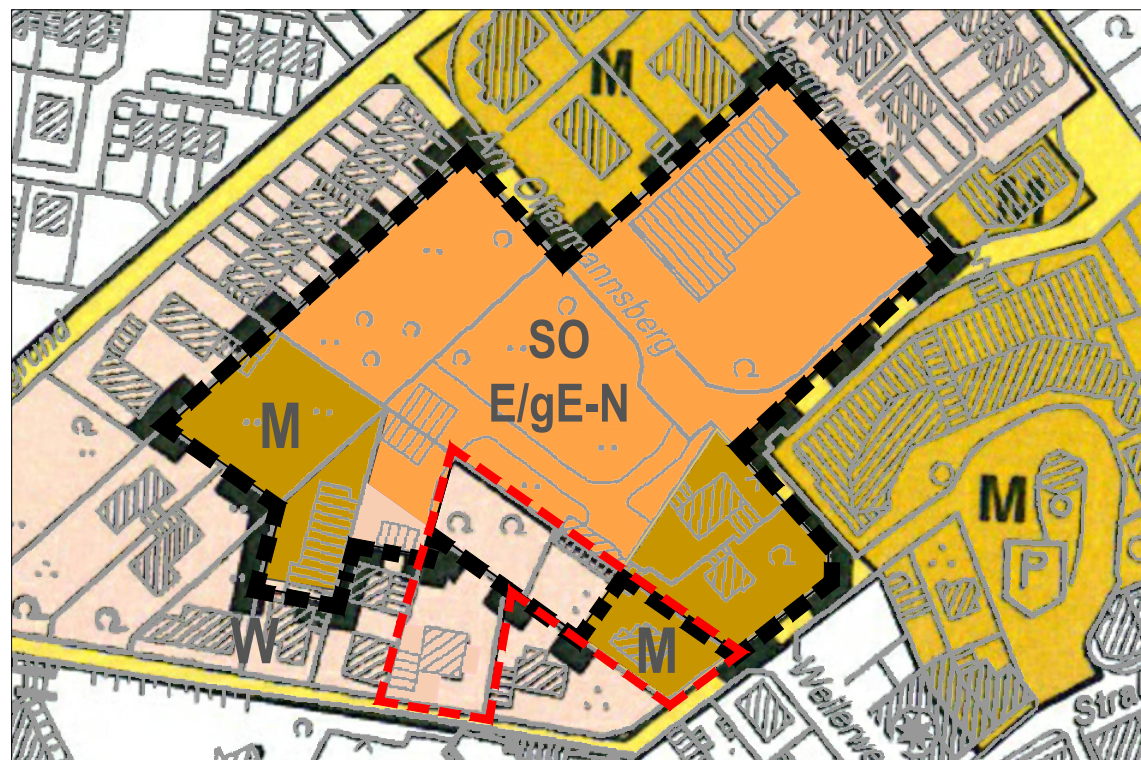
.....  
(Bürgermeister)

Diese Berichtigung ist am \_\_\_\_\_.2017 bekanntgemacht worden.

Königswinter, den \_\_\_\_\_.2017

.....

BISLANG WIRKSAME FLÄCHENNUTZUNGSPLANDARSTELLUNGEN



STADT KÖNIGSWINTER  
DER BÜRGERMEISTER

Geschäftsbereich Planen und Bauen  
Servicebereich Stadtplanung

17. Berichtigung des Flächennutzungsplans  
für den Bereich "Weilerweg Ost"  
im Stadtteil Oberpleis

Aktenzeichen 61 26 60/13-9

Maßstab 1 : 2.000

Stand: August 2017